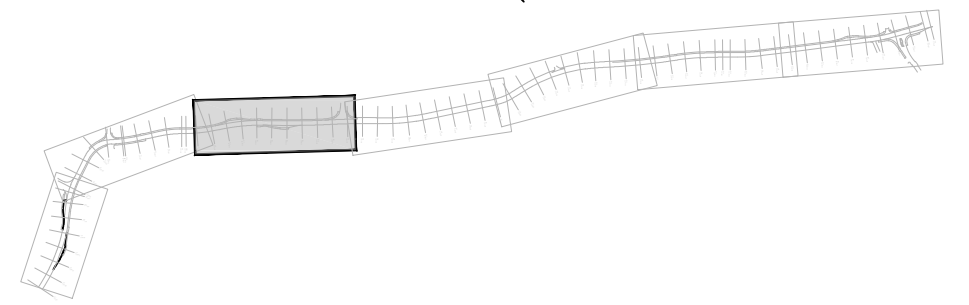




Situacija odvodnje in meteorna
kanalizacija
2. FAZA (km 2.790 – km 3.000)



LEGENDA:

- vkopna/nasipna brežina
- tlakovan jarek
- asfalt/vozišče
- asfalt/pločnik
- predviden koridor vozišča regionalne ceste R3
- asfaltna mulda 50/5 cm (žlota)
- bankina/berma
- betonski robnik 15/25 cm
- poglobljen betonski robnik 15/25 cm
- betonski robnik 10/20 cm
- parcelsna meja
- meja KO
- predviden meteorni kanal/drenaža
- predviden CP/RJ

		Investitor: Občina Brežice, Cesta prvih borcev 18, 8250 Brežice	
		Naslov projekta/Objekt: Izgradnja pločnika in AP ob LC 024662 Glogov Brod-Dečno selo in ob cesti R3-676/2204 Sp.Pohanca-Kapele od km 2.590 do km 3.780	
St. projekta: D145		Vodja projekta: mag. Simona Maksimovič, u.d.i.g.	
St. načrta: D145-2020		ID številka IZS: IZS G-3002	
Vrsta načrta: Načrt s področja gradbeništva; Načrt izgradnje in rekonstrukcije pločnika		Podpisani inženir: mag. Simona Maksimovič, u.d.i.g.	
Vrsta projekta: PZI-po recenziji		ID številka IZS: IZS G-3002	
Merilo: 1:250		Datum: December 2020 Julij 2021	
Vsebinska risba:		Sodeloval: Suzana Pandža Novak Damjan Gerljevič, u.d.i.vki.	
St. odseka: 2204 024662	Arhivska št.:	Faza/objekt: 004.2105	Sifra pril.: G.121.2
Prostor za šifro koda:			St. priloge: G.121.2